

myfactory International GmbH

im Münchner Technologie Zentrum (MTZ),

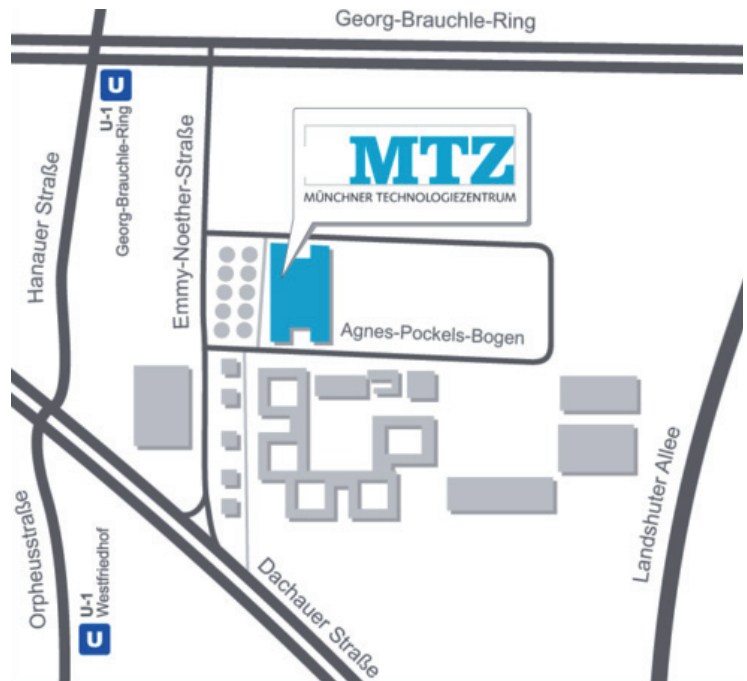
Agnes-Pockels-Bogen 1

80992 München



Die Büroräume von
myfactory International GmbH
befinden sich im
Gebäudeteil A / 3. Obergeschoß

Der Schulungsraum „Spaceroom“
befindet sich im
Gebäudeteil A / Erdgeschoß



Wenn Sie mit dem Zug kommen:

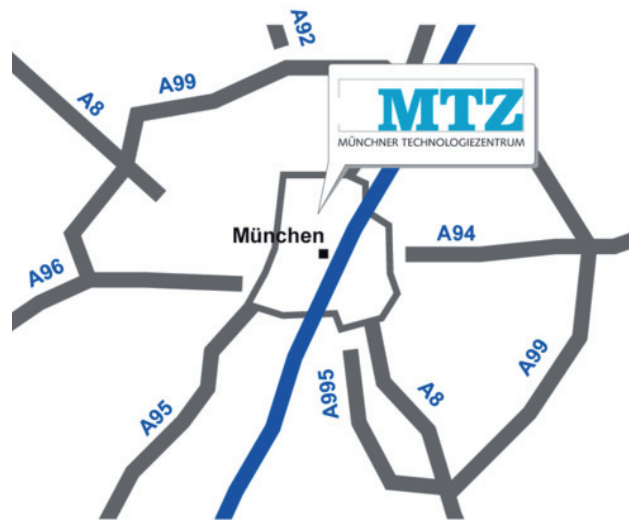
Fahren Sie bis zur Hauptbahnhof München. Nehmen Sie dort die Tram 20, 21 in Richtung Moosach oder die U-Bahn U1 in Richtung Olympia Einkaufszentrum. Weiter: Siehe „Anfahrt mit den öffentlichen Verkehrsmitteln“

Wenn Sie mit den öffentlichen Verkehrsmitteln kommen:

- ⇒ Tram 20, 21 - Haltestelle Borstei (=ca. 5 Gehminuten zu myfactory International GmbH)
Gehen Sie in Fahrtrichtung (vom Hauptbahnhof kommend) geradeaus weiter und biegen Sie nach 300 m rechts ab in die Emmy-Noether-Straße. Folgen Sie dieser ca. 180 m und biegen Sie danach rechts in den Agnes-Pockels-Bogen. Das MTZ-Gebäude finden Sie in 100 m auf der linken Seite.
- ⇒ U1 - Haltestelle Westfriedhof (=ca. 5 Gehminuten zu myfactory International GmbH)
Gehen Sie durch die Kleingartensiedlung Richtung Nordost zur Dachauer Straße. Überqueren Sie diese und folgen der Emmy-Noether-Straße ca. 180 m, danach rechts in den Agnes-Pockels-Bogen. Das MTZ-Gebäude finden Sie in 100 m auf der linken Seite.
- ⇒ Buslinie 164, 165 - Haltestelle Westfriedhof
siehe Anfahrtsbeschreibung U1

Wenn Sie mit dem **Auto von der A8 (aus Richtung Salzburg)** kommen:

Verlassen Sie die A8, nehmen sie die Ausfahrt *95-Kreuz München Süd* und fahren Sie auf die A99 in Richtung *Lindau/Garmisch-P./München-Giesing/Mittl. Ring West/Nürnberg/Stuttgart*. Halten Sie sich bei der Gabelung links und fädeln in die A995 ein. Folgen Sie den Straßenverlauf für ca. 11,9 km. Fahren Sie weiter geradeaus auf der *E54*. Fahren Sie geradeaus auf der *B2R* und folgen Sie den Straßenverlauf für ca. 11,2 km. Fahren Sie bei der Ausfahrt Richtung *Moosach/Zentrum* ab um auf die *Landshuter Allee* zu gelangen. Halten Sie sich links und fahren Sie auf die *Dachauer Straße*. Folgen Sie dem Straßenverlauf für 850 m. Biegen Sie rechts auf die *Emmy-Noether-Straße*. Biegen Sie links ab um auf der *Emmy-Noether-Straße* zu bleiben. Biegen Sie nach ca. 180 m rechts ab. Folgen Sie dem Straßenverlauf für ca. 100 m.



Wenn Sie mit dem **Auto von der A8 (von Richtung Stuttgart/Augsburg)** kommen:

Fahren Sie von der A8 geradeaus auf die A99. Folgen Sie den Straßenverlauf für ca. 17 km. Verlassen Sie die A99 bei der Ausfahrt *10-München-Ludwigsfeld* und fahren Sie auf die *B304* in Richtung *München-Zentrum/Dachau/Karlsfeld*. Biegen Sie nach ca. 300 m rechts ab auf die *Dachauer Straße/B304*. Folgen Sie den Straßenverlauf für 5,3 km. Biegen Sie rechts ab um auf der *B304* zu bleiben und fahren Sie geradeaus weiter auf die *B2R*. Fahren Sie nach 280 m bei der Ausfahrt Richtung *Moosach/Zentrum* ab und biegen Sie nach rechts in die *Dachauer Straße*. Folgen Sie den Straßenverlauf für 700 m. Biegen Sie rechts auf die *Emmy-Noether-Straße*. Biegen Sie links ab um auf der *Emmy-Noether-Straße* zu bleiben. Biegen Sie nach ca. 180 m rechts ab. Folgen Sie dem Straßenverlauf für ca. 100 m.

Wenn Sie mit dem **Auto von der A9** kommen:

Fahren Sie von der A9 in Richtung Ausfahrten *72-Kreuz München-Nord*. Fahren Sie nach ca. 6,4 km bei der Ausfahrt *76-München-Schwabing* Richtung *M.-Schwabing/München/A95/Garmisch-P./Mittl. Ring West* und folgen Sie den Straßenverlauf. Fahren Sie nach ca. 280 m auf die *B2R*. Folgen Sie den Straßenverlauf. Fahren Sie bei der Ausfahrt Richtung *B2R* ab. Halten Sie sich bei der Gabelung links und fädeln Sie in die *B2R* ein. Fahren Sie nach ca. 1,1 km bei der Ausfahrt Richtung *Moosach/Zentrum* ab und biegen Sie nach rechts in die *Dachauer Straße*. Folgen Sie den Straßenverlauf für 700 m. Biegen Sie rechts auf die *Emmy-Noether-Straße*. Biegen Sie links ab um auf der *Emmy-Noether-Straße* zu bleiben. Biegen Sie nach ca. 180 m rechts ab. Folgen Sie dem Straßenverlauf für ca. 100 m.

Wenn Sie mit dem **Auto von der A94** kommen:

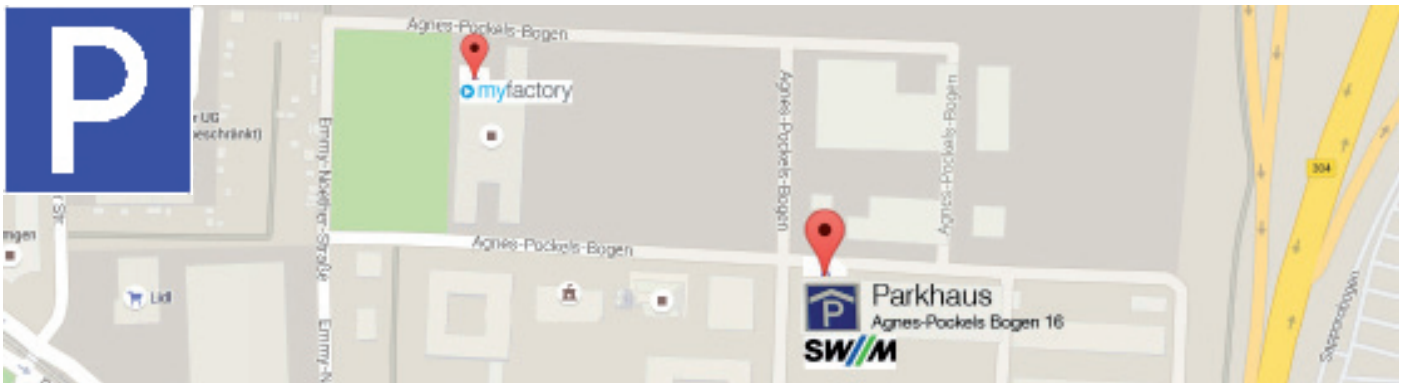
Fahren Sie von der A94 Richtung Ausfahrten *1-München-Steinhausen*. Halten Sie sich links und fahren Sie geradeaus in den *Richard-Strauß-Tunnel*. Folgen Sie den Straßenverlauf für ca. 1,9 km. Fahren Sie auf die *Richard-Strauß-Straße/B2R* und weiter auf die *B2R*. Fahren Sie bei der Ausfahrt *Richtung B2R* ab. Halten Sie sich bei der Gabelung links und fädeln Sie in die *B2R* ein. Fahren Sie nach ca. 1,1 km bei der Ausfahrt Richtung *Moosach/Zentrum* ab und biegen Sie nach rechts in die *Dachauer Straße*. Folgen Sie den Straßenverlauf für 700 m. Biegen Sie rechts auf die *Emmy-Noether-Straße*. Biegen Sie links ab um auf der *Emmy-Noether-Straße* zu bleiben. Biegen Sie nach ca. 180 m rechts ab. Folgen Sie dem Straßenverlauf für ca. 100 m.

Wenn Sie mit dem **Auto von der A95** kommen:

Verlassen Sie die A95 und halten Sie sich auf dem *Luise-Kiesselbach-Platz* links. Fahren Sie weiter auf der *Garmischer Straße/B2R* und weiter auf die *B2R*. Folgen Sie den Straßenverlauf für ca. 5,9 km. Fahren Sie bei der Ausfahrt Richtung *Moosach/Zentrum* ab um auf die *Landshuter Allee* zu gelangen. Halten Sie sich links und fahren Sie auf die *Dachauer Straße*. Folgen Sie den Straßenverlauf für 850 m. Biegen Sie rechts auf die *Emmy-Noether-Straße*. Biegen Sie links ab um auf der *Emmy-Noether-Straße* zu bleiben. Biegen Sie nach ca. 180 m rechts ab. Folgen Sie dem Straßenverlauf für ca. 100 m.

Wenn Sie mit dem **Auto von der A96** kommen:

Fahren Sie von der A96 in Richtung Ausfahrt *35-Dreieck München-Süd-West* und fahren Sie bei der Ausfahrt in Richtung *Nürnberg/Stuttgart/München-West/A99*. Fahren Sie nach ca. 1 km auf die A99 und folgen Sie den Straßenverlauf für ca. 12,5 km. Fahren Sie bei der Ausfahrt *10-München-Ludwigsfeld* auf die *B304* in Richtung *München-Zentrum/Dachau/Karlsfeld* und biegen Sie nach ca. 300 m rechts ab auf die *Dachauer Straße/B304*. Folgen Sie den Straßenverlauf für 5,3 km. Biegen Sie rechts ab um auf der *B304* zu bleiben und fahren Sie geradeaus weiter auf die *B2R*. Fahren Sie nach 280 m bei der Ausfahrt Richtung *Moosach/Zentrum* ab und biegen Sie nach rechts in die *Dachauer Straße*. Folgen Sie den Straßenverlauf für 700 m. Biegen Sie rechts auf die *Emmy-Noether-Straße*. Biegen Sie links ab um auf der *Emmy-Noether-Straße* zu bleiben. Biegen Sie nach ca. 180 m rechts ab. Folgen Sie dem Straßenverlauf für ca. 100 m.



Parkplätze:

Geänderte Parkmöglichkeiten ab 18.11.2015:

Bitte nutzen Sie das **Parkhaus der SWM (Stadtwerke München).**
Agnes-Pockels-Bogen 16, 80992 München

1. Keine Reservierung erforderlich
2. Öffentliches Parkhaus
3. Parkticket bei Einfahrt an Schranke ziehen
4. Gästeparkplätze gekennzeichnet (ohne Nummernschilder)
5. 4,-- Euro pro Tag (Bezahlung am Kassenautomaten) vor Ausfahrt
6. ca. 200 m Entfernung zu MTZ, Veranstaltungsraum „Spaceroom“



Wir wünschen Ihnen eine gute Anreise!

Ihr myfactory-Team